



**PREFEITURA MUNICIPAL DE PEDRO LEOPOLDO**  
**SECRETARIA MUNICIPAL DE PLANEJAMENTO URBANO**



**CERTIDÃO**

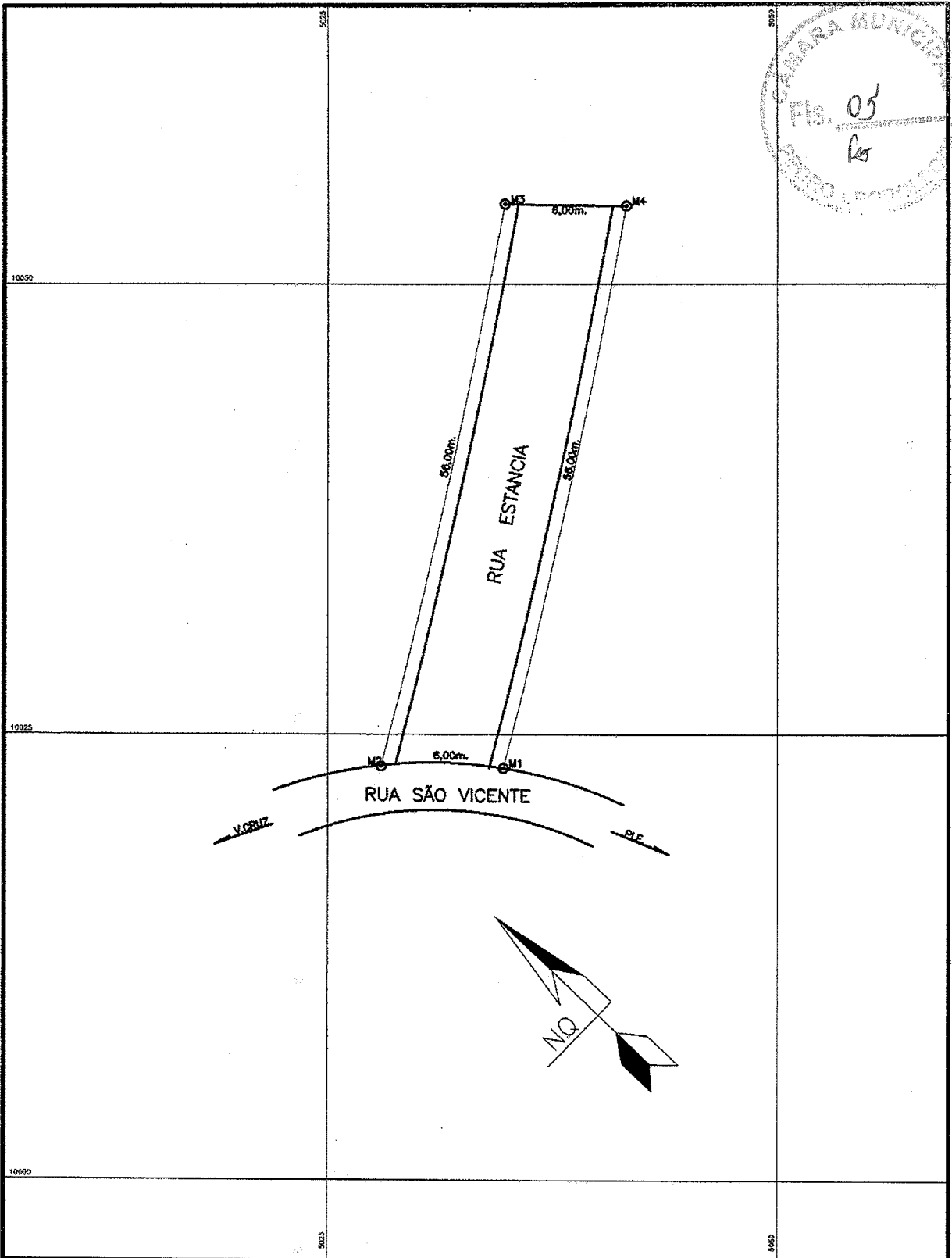

Certifico, conforme solicitação do contribuinte para a Rua sem denominação, que passará a ser chamada de Rua Estância em Ferreiras, Distrito de Vera Cruz de Minas que está situado na **Zona de Uso Misto de Adensamento Controlado 1 (ZUM-AC1)**, conforme Plano Diretor, Lei n.º 3446/2016.

Por ser verdade, datamos e assinamos a presente declaração.

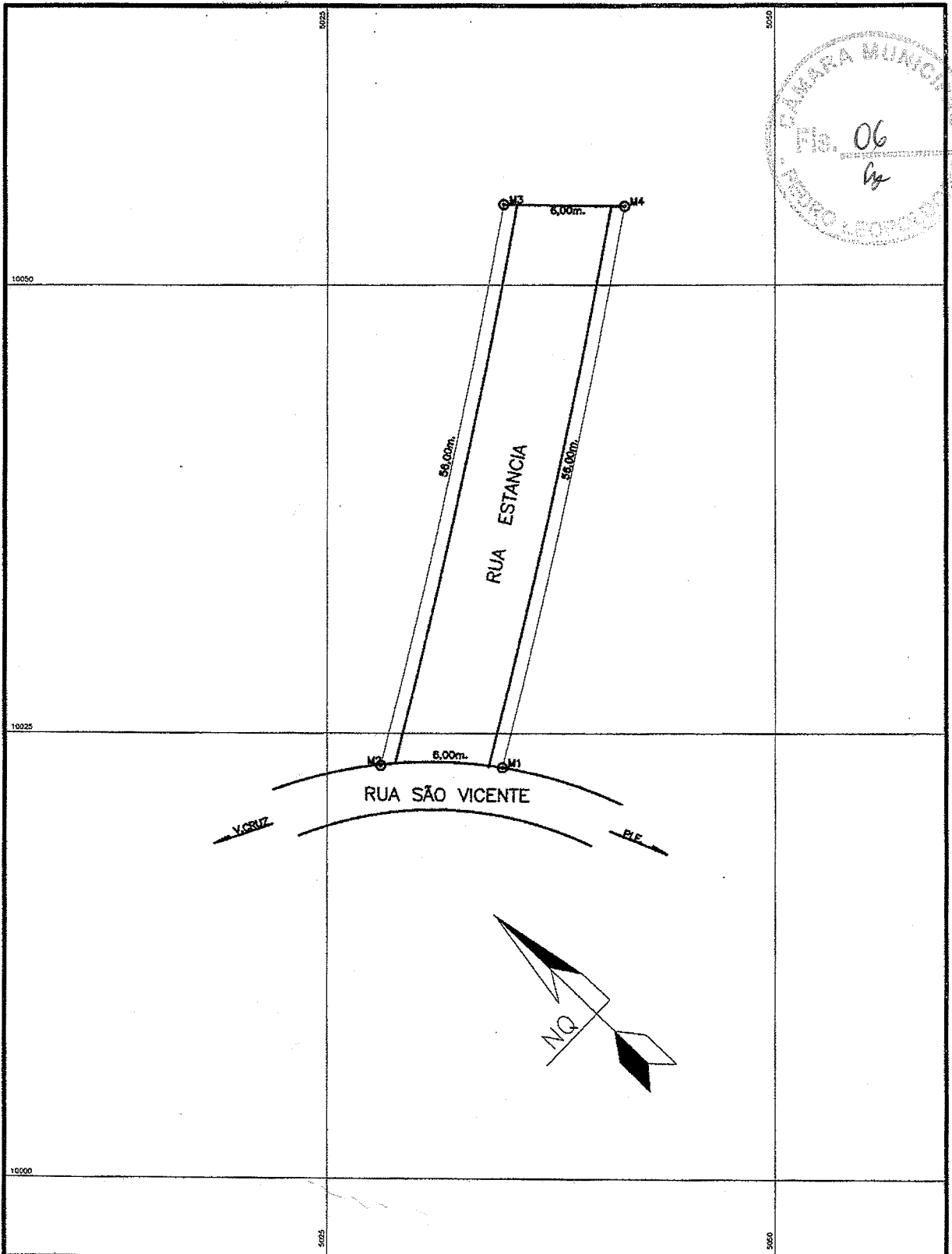

Pedro Leopoldo, 27 de fevereiro de 2024.

**Evandro Costa Gonçalves**  
Chefe de Divisão

**José Juarez Costa**  
Gerente de Projetos



PROPRIETÁRIO: MUNICÍPIO DE PEDRO LEOPOLDO		ÁREA DA RUA: A=336,00m <sup>2</sup> .	
LOCAL: RUA ESTANCIA SITUADA EM FERREIRAS DISTRITO DE VERA CRUZ		OBS.:	
CIDADE: PEDRO LEOPOLDO MG	ESTADO: MINAS GERAIS		
ESCALA: 1/1000	DATA: 06/11/2023		
R. TÉCNICO: _____		UNICA	
_____			



PROPRIETÁRIO: MUNICIPIO DE PEDRO LEOPOLDO		ÁREA DA RUA: A=336,00m <sup>2</sup> .	
LOCAL: RUA ESTANCIA SITUADA EM FERREIRAS DISTRITO DE VERA CRUZ			
CIDADE: PEDRO LEOPOLDO MG	ESTADO: MINAS GERAIS	OBS.:	
ESCALA: 1/1000	DATA: 06/11/2023		
R. TÉCNICO:		UNICA	